









Stedsreferanse		Vert. kurv	Skilt		Skilt		Anmerkning
Posisjon skilt	Avstand merke	I km.retn. (‰)	Hovedspor		Krengetog hastighet		
(Km)	(m)	Fall	I km-retning	Mot km-retning	I km-retning	Mot km-retning	
74,28							For PL0 KM73,873
74,28							Undersk. f. O-signal km 74,28 NYTT
73,96							For PL0 KM 73,609 NYTT
73,96							Undersk. f. O-signal km 73,96 NYTT
73,873							Plo, Næsgård
73,609							Plo, Næsgård med lampe
73,59							For PL0 KM 73,873 NYTT
73,59							Undersk. F. O-signal km 73,59 NYTT
73,3							For Plo, Næsgård med lampe
73,3							Undersk. for O-signal km 73,3 NYTT