Strekningsoversikt - skisser

Disse skisser er laget for å gi en skjematisk oversikt over viktige objekter i infrastrukturen.

Arbeidsområdenes utstrekning er markert med farger. Samme farge er benyttet for arbeidsområdenes navn.

Merk at signaler og skilt er tegnet på høyre side av sporet i kjøreretningen, uavhengig av den faktiske plasseringen ute i sporet. Det er dermed ikke mulig å lese ut av tegningen om et skilt henger i åk eller lignende. Stoppskilt ved sporstopper er tegnet i enden av sporet (ikke høyre side).

Alle planoverganger med veisikringsanlegg er tegnet inn. Planoverganger uten teknisk sikring er ikke tegnet inn, med unntak av personoverganger i forbindelse med plattformadkomst.

Lokalområder er kun tegnet inn der det er flere enn ett lokalområde for stasjonen/linjen

Tegnforklaring	
	Skiftespor.
	Togspor. Farge angir arbeidsområdets utstrekning.
AO 7	Arbeidsområde. Farge på spor angir arbeidsområdets utstrekning
2	Sporveksel. Farge på spor angir arbeidsområdets utstrekning
525	Stoppskilt. Tegnet på høyre side uavhengig av utvendig plassering.
1	Spornummer
	Plattform, plattformadkomst eller planovergang
Sp. 4	Sporsperre
Lok 1	Lokalområde. Navn og grense.

DRAMMEN – GALLEBERG

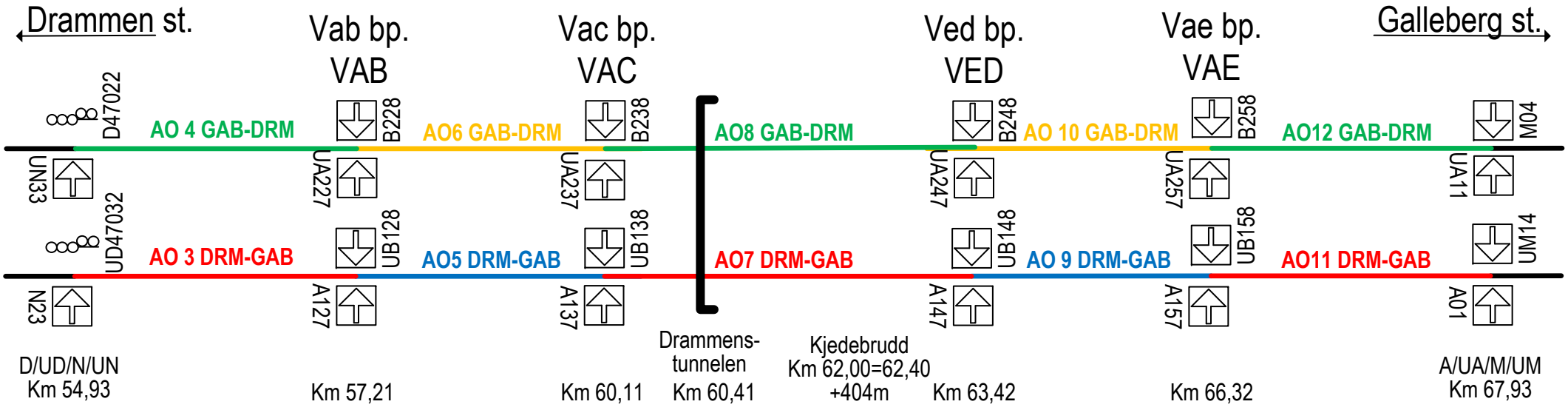

02.11.2026

GALLEBERG (GAB)

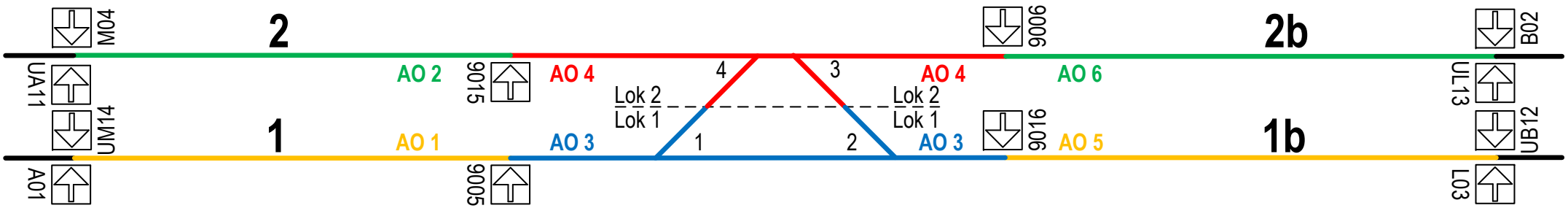

GALLEBERG – SMØRSTEIN

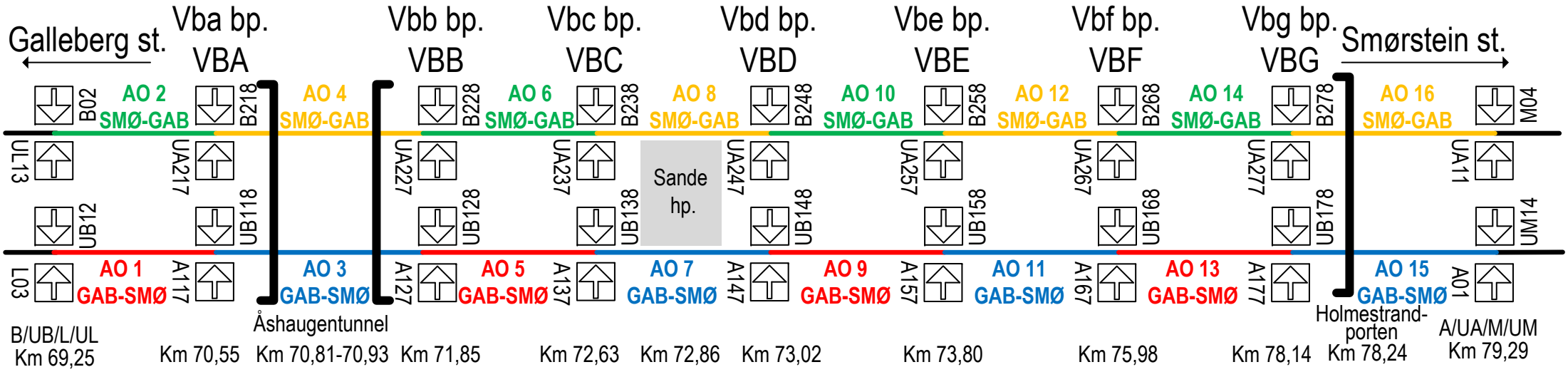

SMØRSTEIN (SMØ)

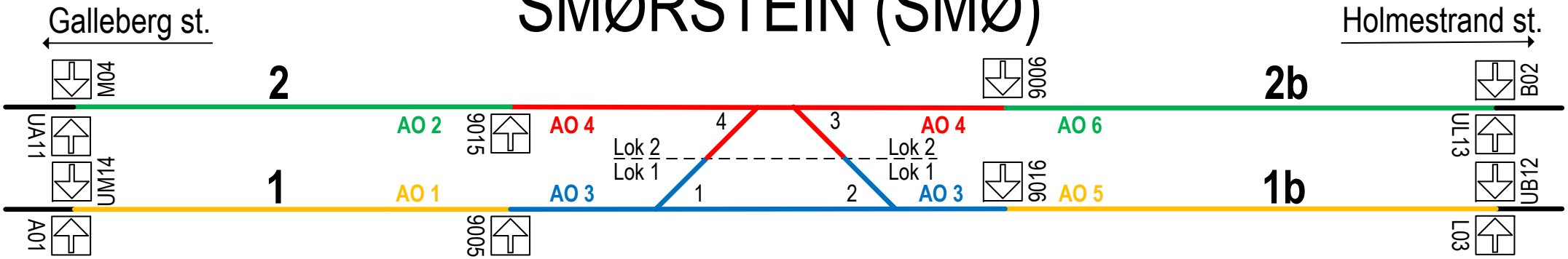

02.11.2026

SMØRSTEIN – HOLMESTRAND

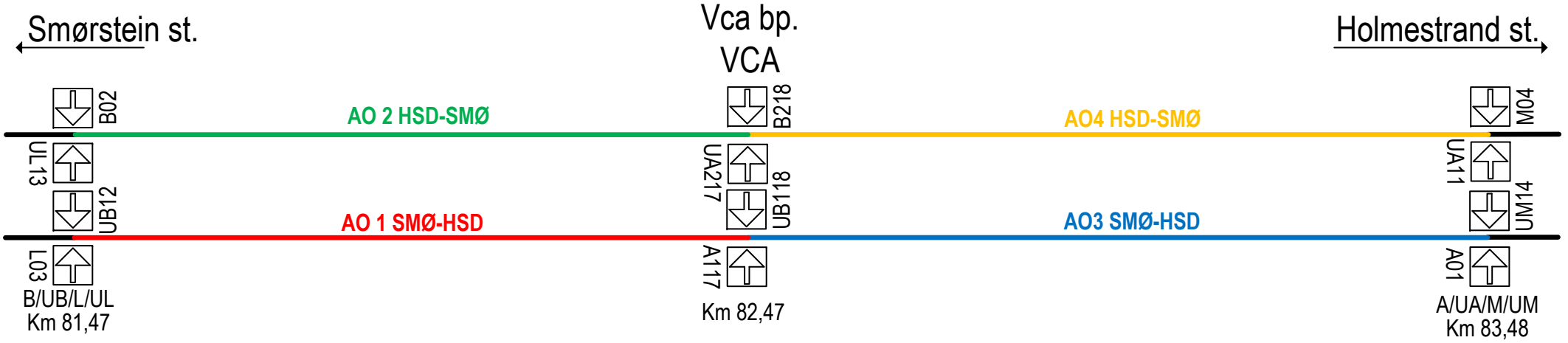

HOLMESTRAND (HSD)

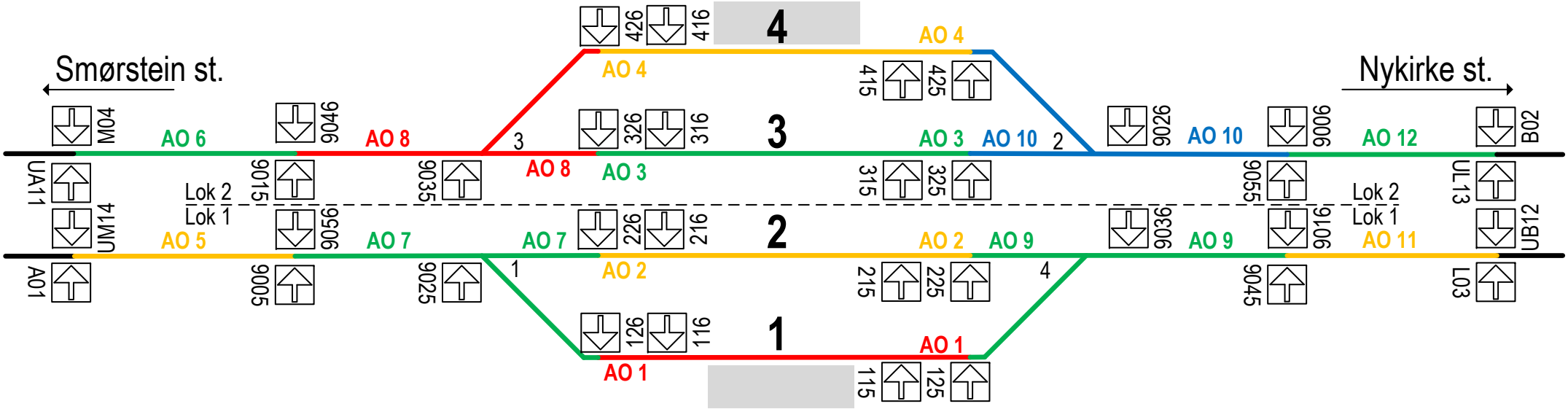

02.11.2026

HOLMESTRAND – NYKIRKE

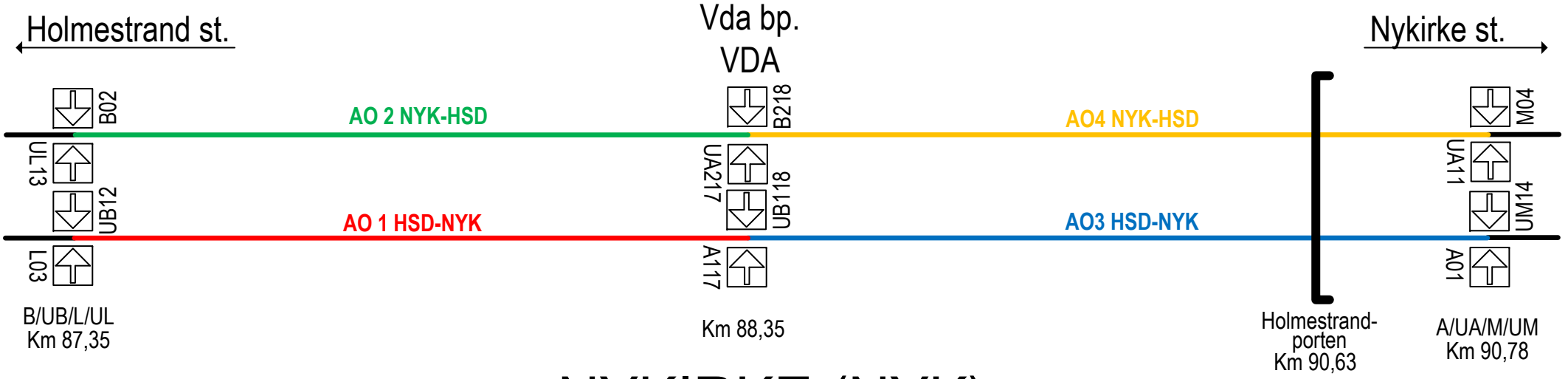

NYKIRKE (NYK)

Merk: Sporveksel 5 ligger for kjøring til venstre og kan ikke omlegges

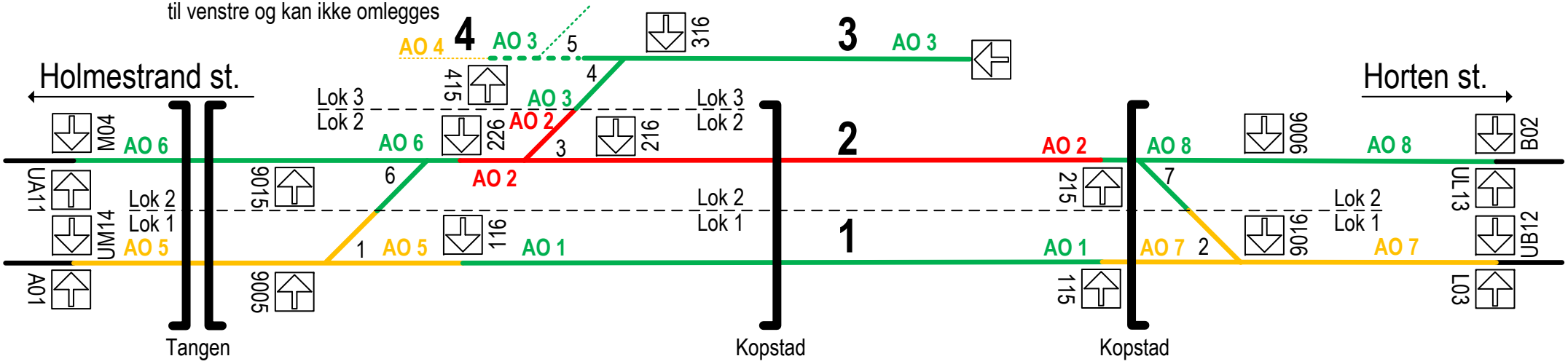

02.11.2026

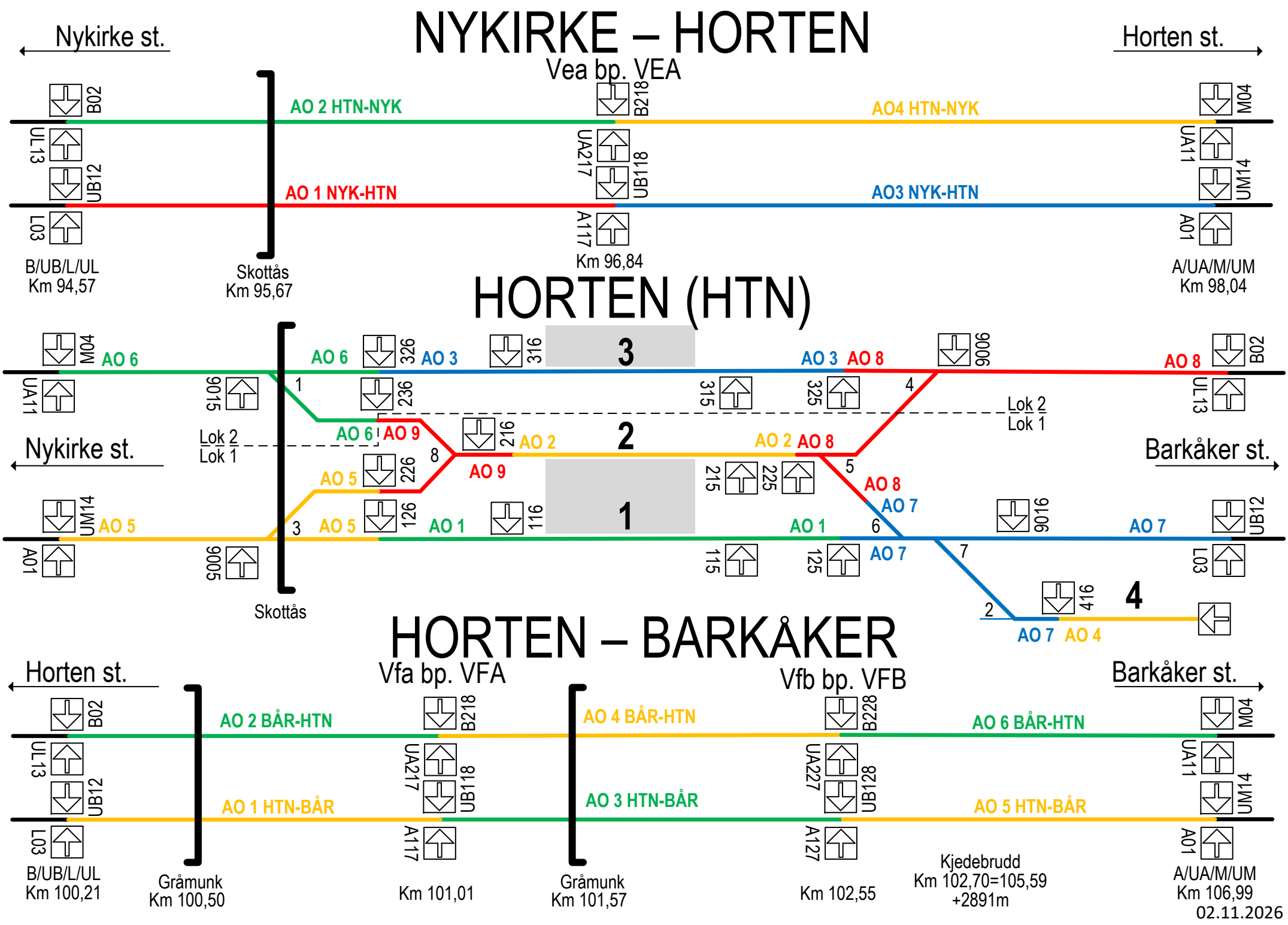
NYKIRKE – HORTEN
Nykirke st.
Horten st.
Vea bp. VEA
B02
UL13
UB12
L03
B/UB/L/UL
Km 94,57
AO 2 HTN-NYK
AO 1 NYK-HTN
Skottås
Km 95,67
B218
UA217
UB118
A117
Km 96,84
AO4 HTN-NYK
AO3 NYK-HTN
M04
UA11
UM14
A01
A/UA/M/UM
Km 98,04
HORTEN (HTN)
M04
UA11
UM14
A01
AO 6
AO 5
9015
9005
Lok 2
Lok 1
Nykirke st.
Skottås
326
236
226
126
AO 3
AO 9
AO 2
AO 1
316
216
116
3
2
1
315
215
115
325
225
125
AO 8
AO 7
9006
9016
416
4
Barkåker st.
B02
UL13
UB12
L03
HORTEN – BARKÅKER
Horten st.
Vfa bp. VFA
Vfb bp. VFB
Barkåker st.
B02
UL13
UB12
L03
B/UB/L/UL
Km 100,21
AO 2 BÅR-HTN
AO 1 HTN-BÅR
Gråmunk
Km 100,50
B218
UA217
UB118
A117
Km 101,01
AO 4 BÅR-HTN
AO 3 HTN-BÅR
Gråmunk
Km 101,57
B228
UA227
UB128
A127
Km 102,55
AO 6 BÅR-HTN
AO 5 HTN-BÅR
Kjedebrudd
Km 102,70=105,59
+2891m
M04
UA11
UM14
A01
A/UA/M/UM
Km 106,99
02.11.2026

BARKÅKER (BÅR)

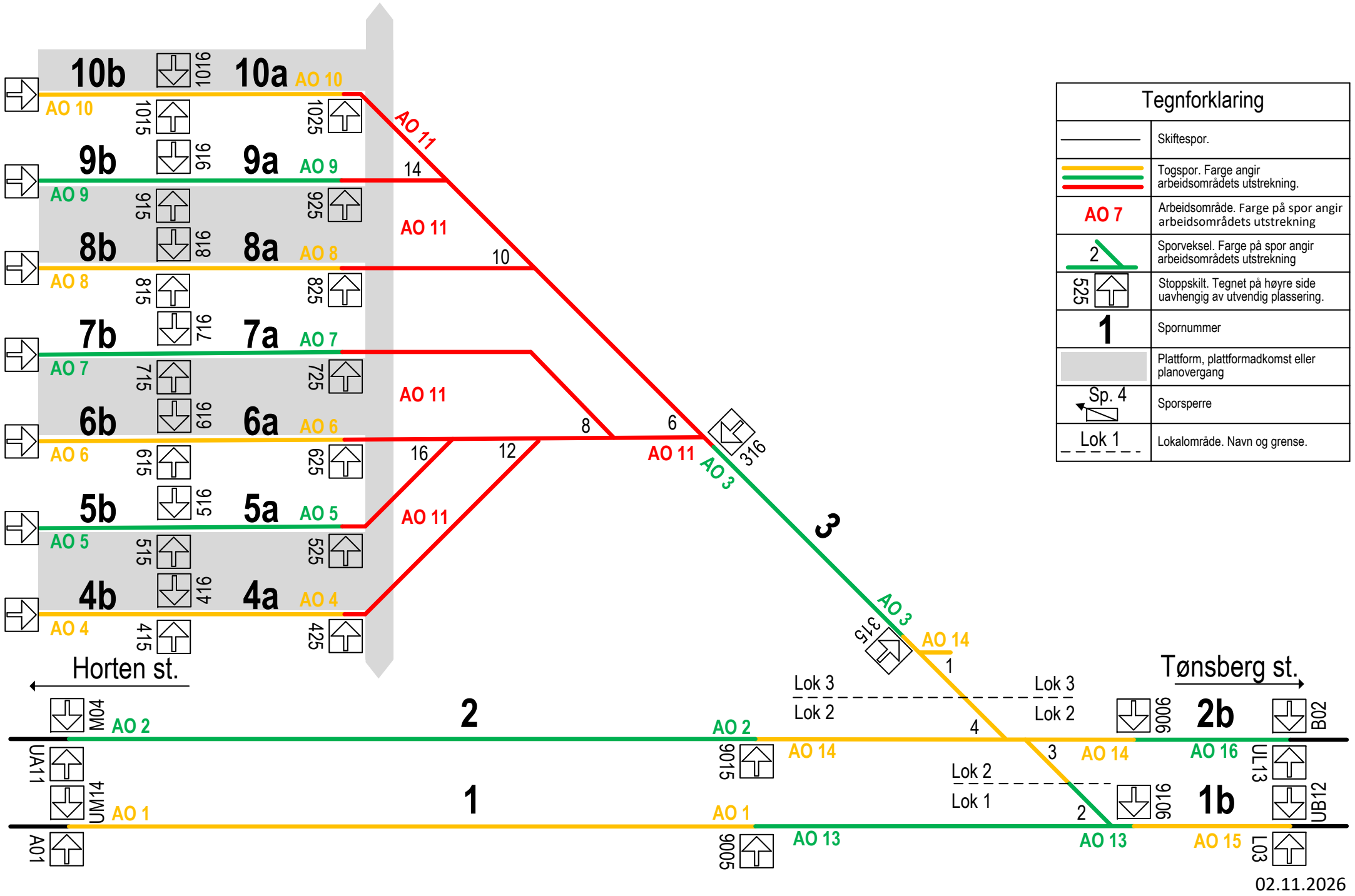

Tegnforklaring	
	Skiftespor.
	Togspor. Farge angir arbeidsområdets utstrekning.
AO 7	Arbeidsområde. Farge på spor angir arbeidsområdets utstrekning
2	Sporveksel. Farge på spor angir arbeidsområdets utstrekning
525	Stoppskilt. Tegnet på høyre side uavhengig av utvendig plassering.
1	Spornummer
	Plattform, plattformadkomst eller planovergang
Sp. 4	Sporsperre
Lok 1	Lokalområde. Navn og grense.

BARKÅKER – TØNSBERG

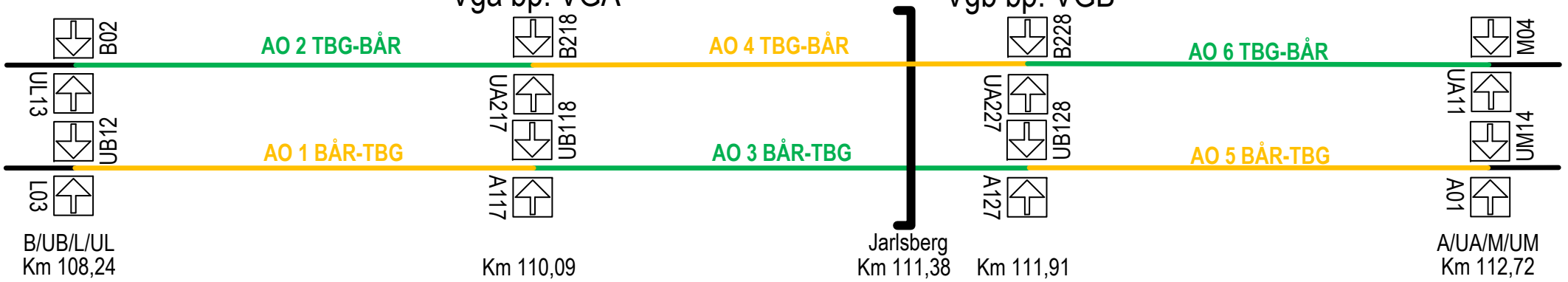

TØNSBERG (TBG)

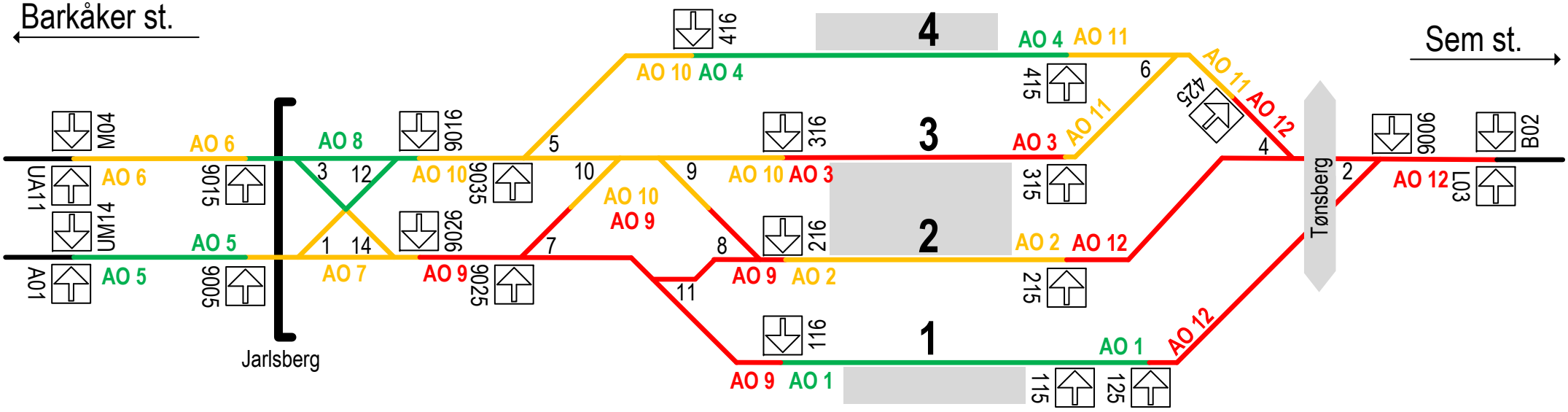

TØNSBERG – SEM

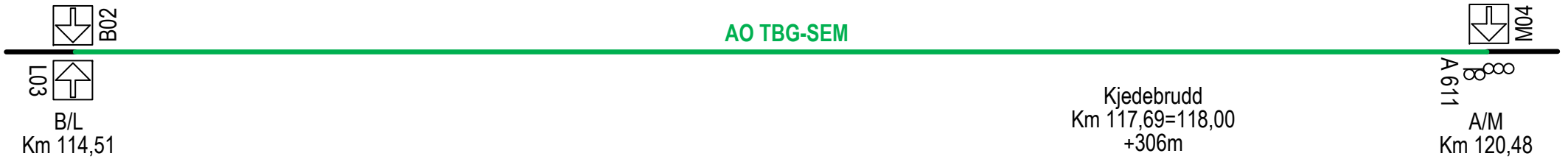

02.11.2026